

1:2000

Lohkomisen maastotyöt

Konneveden kunta

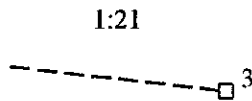
Särkisalon kylä

Kolarin 1:146 tila

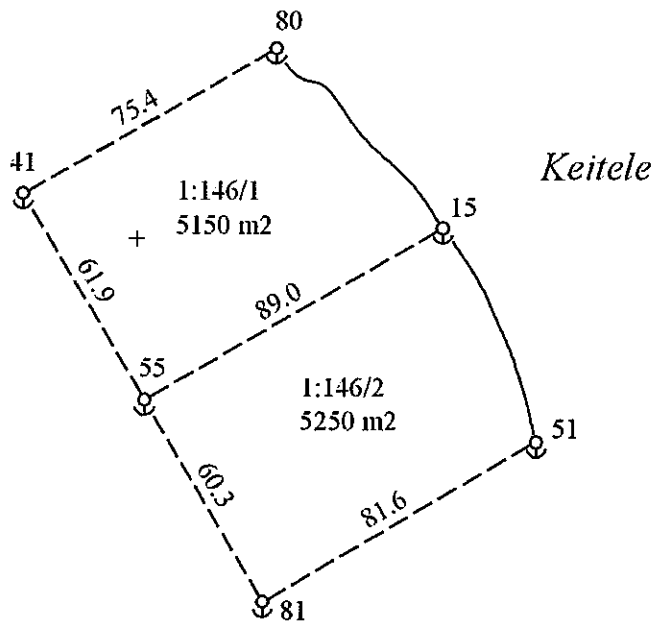
10 / 2008 Äänekartta Ky

koordinaatit

laatu	n:o	X	Y
603	15	6961402.81	3463679.11
603	41	6961411.82	3463570.70
603	51	6961347.55	3463703.16
603	55	6961358.43	3463602.00
603	80	6961449.44	3463636.04
603	81	6961306.50	3463632.65



1:146/10



+

1:2000

Lohkomisen maastotyöt

Konneveden kunta

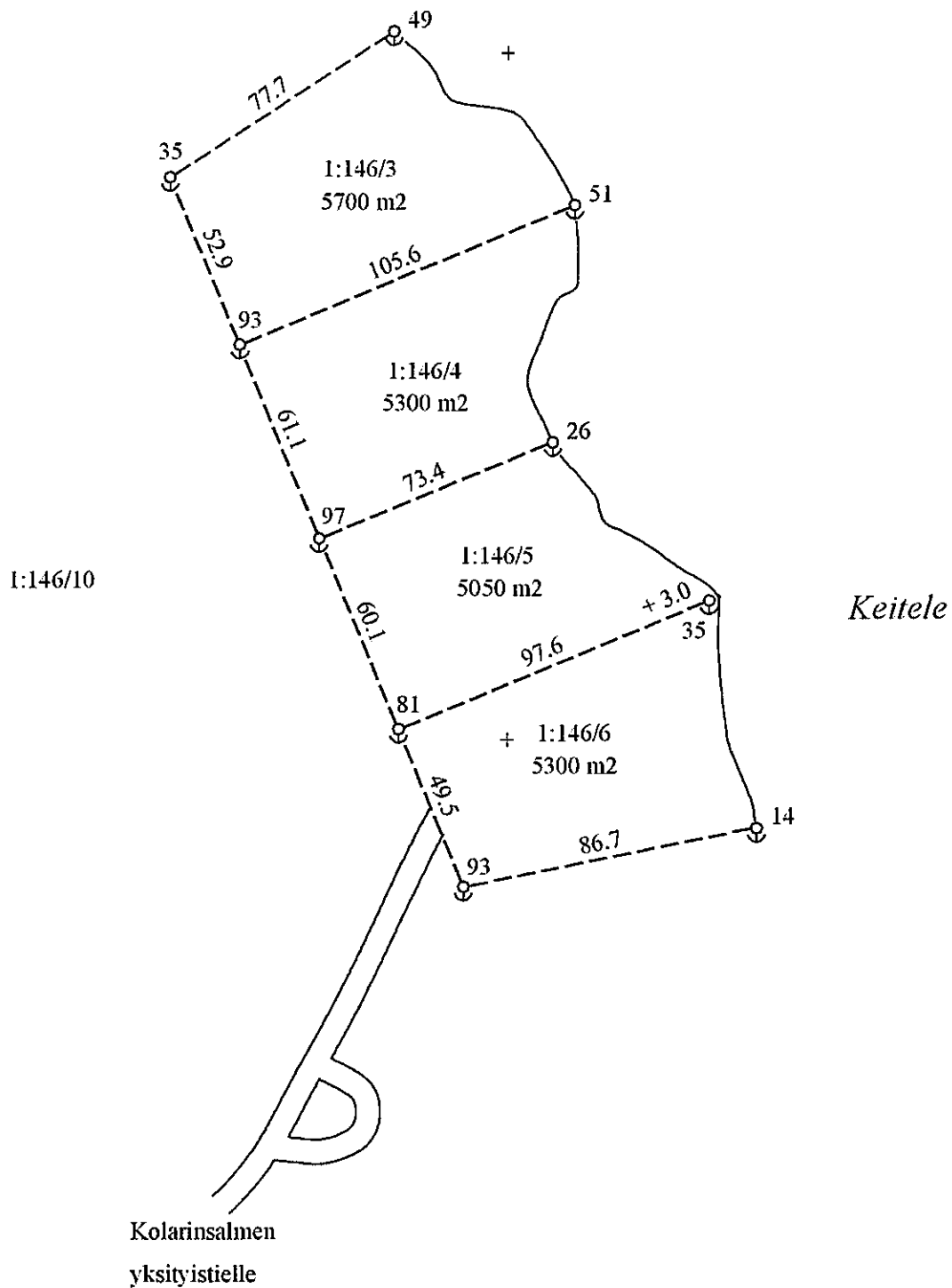
Särkisalon kylä

Kolarin 1:146 tila

10 / 2008 Äänkartta Ky

koordinaatit

laatu	n:o	X	Y
603	14	6960974.36	3463872.39
603	26	6961086.65	3463813.25
603	35	6961163.96	3463701.82
603	35	6961040.57	3463858.72
603	49	6961206.38	3463766.88
603	51	6961155.85	3463819.53
603	81	6961003.17	3463768.57
603	93	6961115.13	3463722.11
603	93	6960957.41	3463787.34
603	97	6961058.67	3463745.41



1:2000

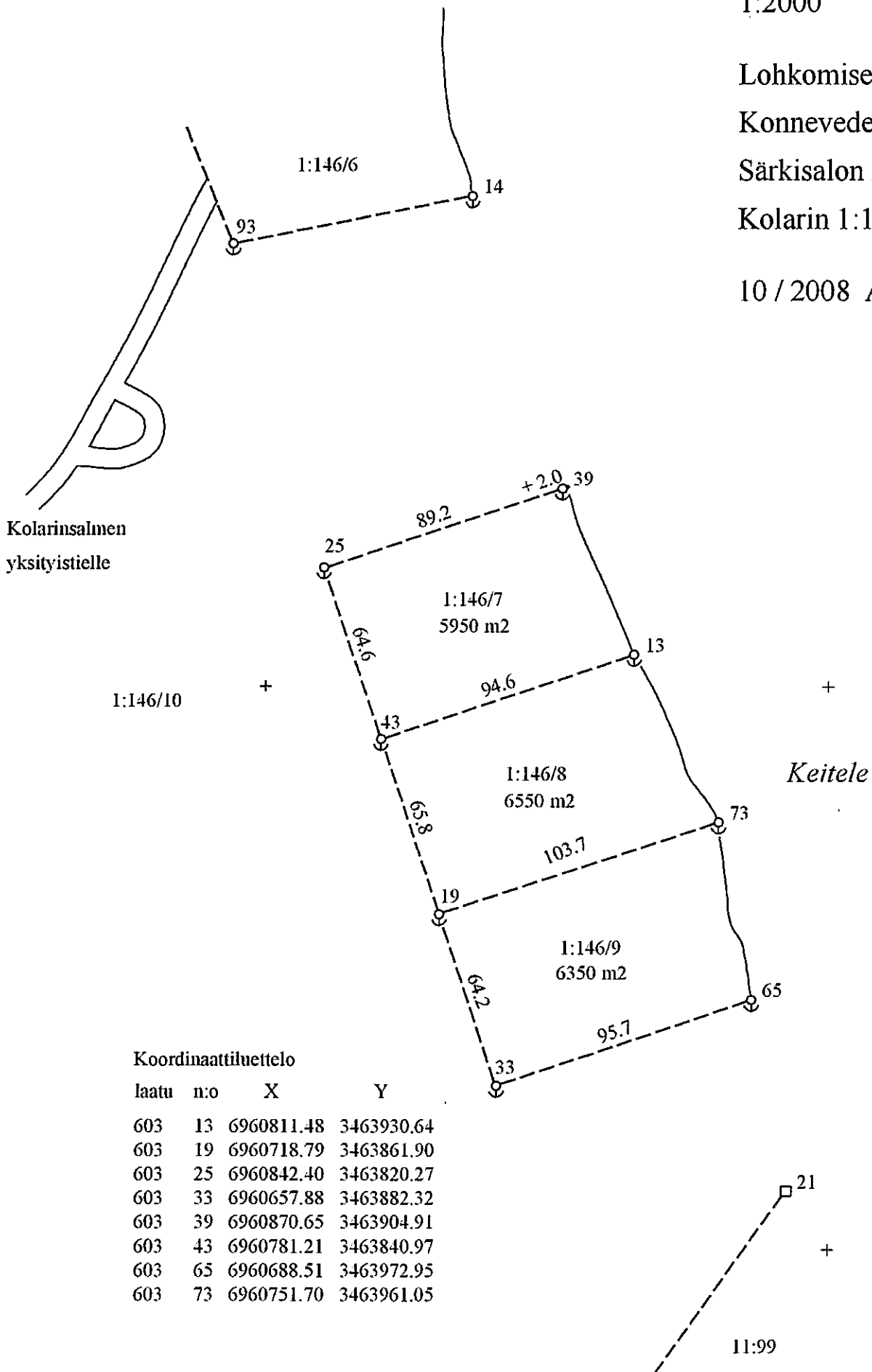
Lohkomisen maastotyöt

Konneveden kunta

Särkisalon kylä

Kolarin 1:146 tila

10 / 2008 Äänekartta Ky



Koordinaattiluettelo

laatu	n:o	X	Y
603	13	6960811.48	3463930.64
603	19	6960718.79	3463861.90
603	25	6960842.40	3463820.27
603	33	6960657.88	3463882.32
603	39	6960870.65	3463904.91
603	43	6960781.21	3463840.97
603	65	6960688.51	3463972.95
603	73	6960751.70	3463961.05

PAALUTUSSELITYS

Kunta: KONNEVESI
Kylä: SÄRKISALO
Tilat: JOKELA 4:45
KOLARI 1:146

Paalutettavat tontit ovat Konneveden pohjoisosien rantayleiskaavan mukaisia tontteja Keiteleen rannalla.

Paalutus tehtiin GPS-mittauksena lokakuussa 2008. Paalutuslaskenta tehtiin digitoimalla kaava rantakaavakartalta.

Paalutus tapahtui putkipyykein. Pyykeille laitettiin päästään punaiseksi maalatut puupaalut. Paaluun kirjoitettiin tussilla pyykin numero.

Rajalinjat aukaistiin niin, että pyykiltä pyykille on näkyvyys. Pyykeille ja kullekin rajalinjalle laitettiin 1-4 metsäkeppiä.

Paalutusasiakirjat tehtiin maanomistajalle, Keski-Suomen maanmittaustoimistolle ja Äänekartta Ky:lle. Paalutusasiakirjat on arkistoituna Äänekartta Ky:llä myös numeerisessa muodossa.

Äänekoskella 10.10.2008

Raimo Hernesmaa
maanmittausteknikko
Äänekartta Ky

Liitteet: - rantayleiskaavakartta 1:20000
- paalutuskartta 1:2000